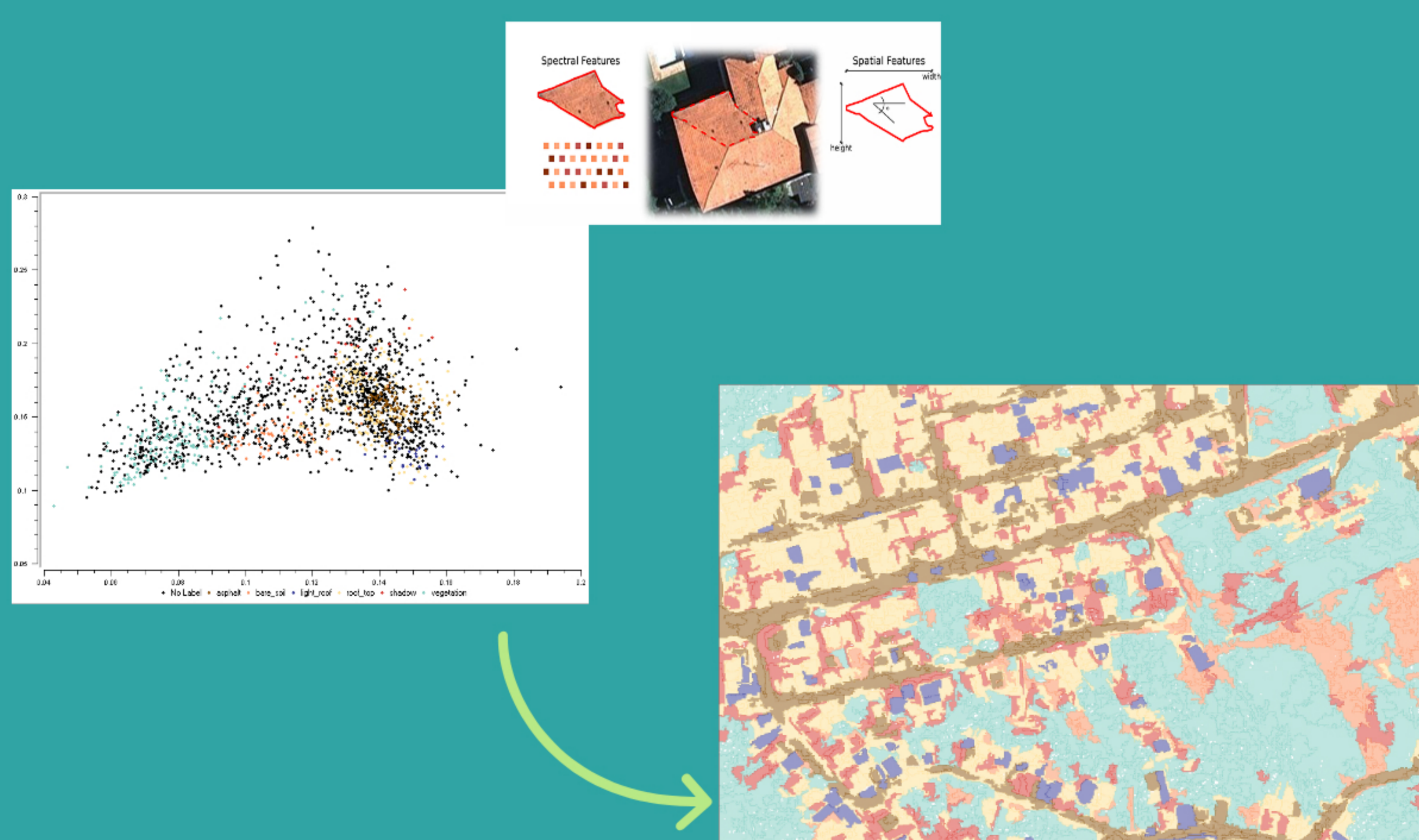


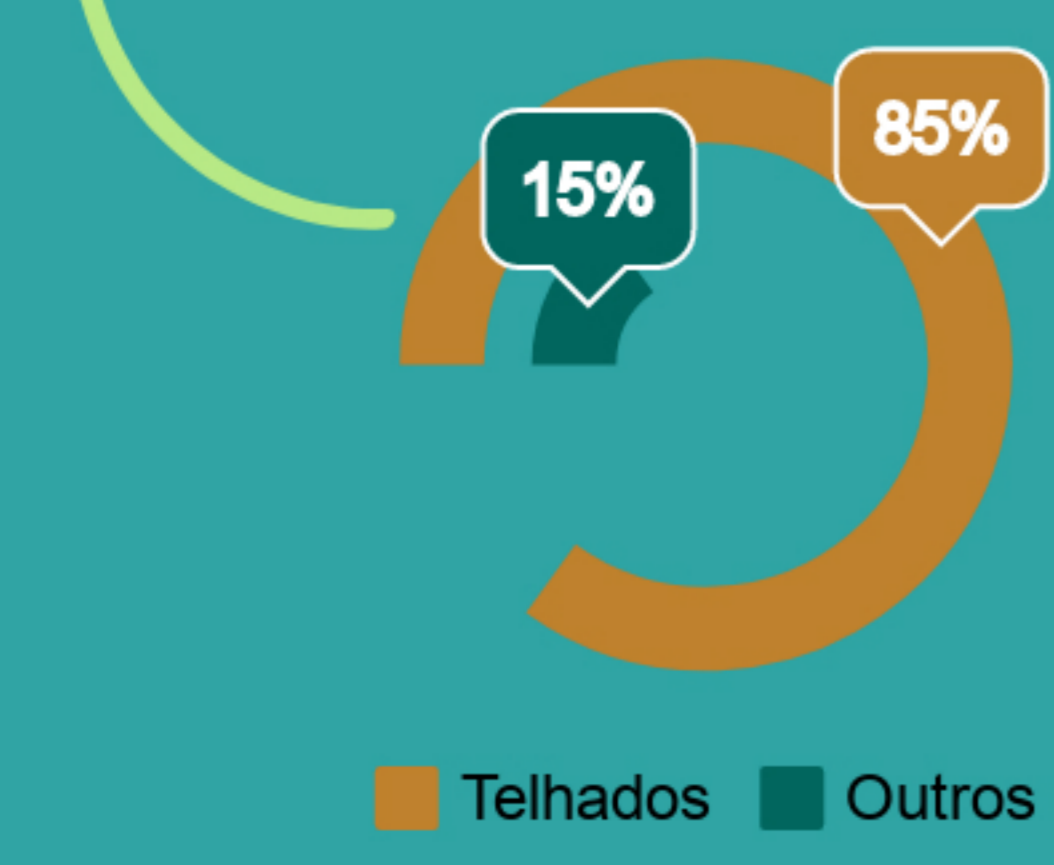
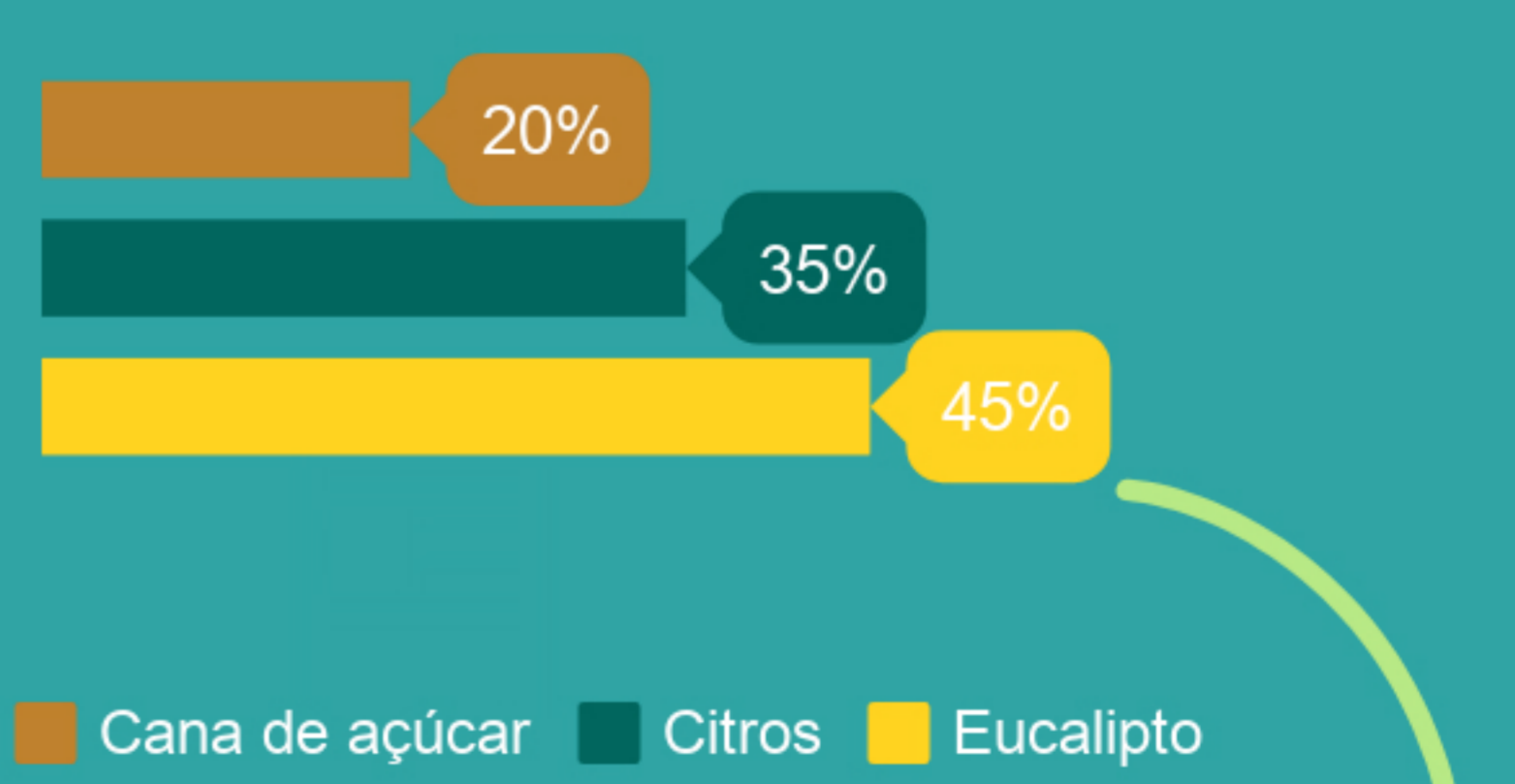
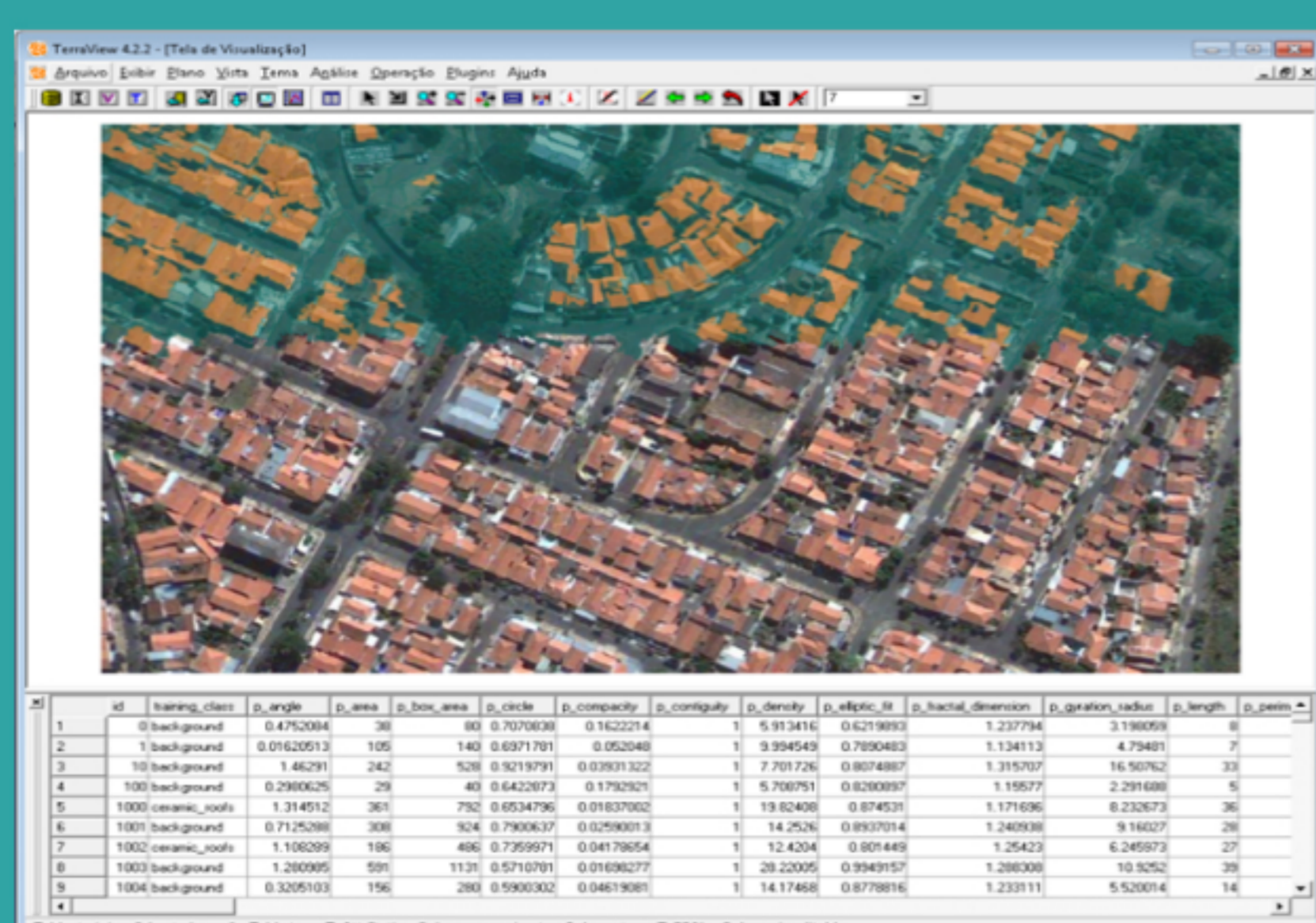


MINERAÇÃO DE DADOS GEOESPACIAIS

O SISTEMA GEODMA (GEOGRAPHIC DATA MINING ANALYST) É UTILIZADO PARA REALIZAR ANÁLISE DE PADRÕES EM DADOS DE SENSORIAMENTO REMOTO



SOBRE ESTAS REGIÕES SÃO APLICADOS ALGORITMOS DE INTELIGÊNCIA ARTIFICIAL E MINERAÇÃO DE DADOS, VISANDO RECONHECER PADRÕES EM VÁRIAS IMAGENS. COM BASE NESTES PADRÕES SÃO GERADOS MAPAS TEMÁTICOS CONTENDO VALIOSAS INFORMAÇÕES SOBRE A COBERTURA DA TERRA



OS MAPAS TEMÁTICOS RESULTANTES REPRESENTAM A TRANSFORMAÇÃO DE DADOS BRUTOS DE SENSORIAMENTO REMOTO EM INFORMAÇÃO ÚTIL PARA SUBSIDIAR TAREFAS DE PLANEJAMENTO E TOMADAS DE DECISÃO